

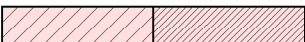





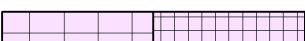
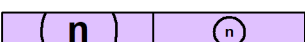
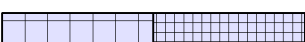




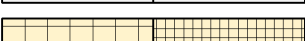

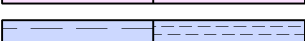
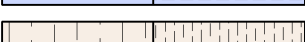



# LEGENDA

## DI ZONIZZAZIONE

	Zona A0 - Di nucleo tipico storico, di conservazione tipologica ed ambientale
	Zona AR - Di nucleo tipico storico, di ristrutturazione urbanistica
	Zona B1 - Di completamento, di edilizia tradizionale
	Zona B2 - Di completamento, intensiva
	Zona B3 - Di completamento, estensiva
	Zona BC - Di completamento, di convenzione
	Zona CP - Di espansione, prevista
	Zona CR - Di espansione, di ristrutturazione urbanistica
	Zona D2H2 - Industriale e commerciale, prevista o in corso
	Zona D3H3 - Industriale e commerciale, esistente
	Zona D3 - Industriale, esistente
	Zona E4 - Di interesse agricolo-paesaggistico
	Zona E4 C - Di interesse agricolo-paesaggistico, del Cormôr
	Zona E6 - Di interesse agricolo
	Zona E6 R - Di interesse agricolo, di rispetto
	Zona H2 - Commerciale, prevista
	Zona I - Direzionale
	Zona R1 - Ricettiva, alberghiera
	Zona R2 - Ricettiva, complementare
	Zona S - Per servizi ed attrezzature collettive:

- P = Parcheggio
- CH = Culto
- CC = Centro civico / amministrativo / culturale e/o vita associativa
- SMAT = Nido dell'infanzia / scuola dell'infanzia
- SEL = Scuola primaria
- SMI = Scuola secondaria di primo grado
- SMS = Scuola secondaria di secondo grado / professionale
- ASS = Opera per assistenza e sanità
- VA = Verde di arredo
- VC = Verde connettivo
- NV = Verde elementare
- VQ = Verde di quartiere
- PU = Parco urbano
- SS = Sport e spettacoli all'aperto
- OIP = Opera idraulica di contenimento delle acque di piena

SSP = Sport e spettacoli all'aperto, di privati  
 TEC = Servizio tecnologico  
 MAG = Magazzino comunale  
 MIL = Opera militare

	Zona T - Di parcheggio privato
	Zona V - Di verde privato
	Viabilità esistente, prevista
	Percorso ciclabile, esistente
	Percorso ciclabile, previsto
	Accesso vincolato
	Albero monumentale
	Ferrovia
	Parco comunale, perimetro
	Elettrodotto
	Stazione di telefonia mobile
	Acqua
	Piano regolatore particolareggiato previgente, perimetro
	Piano regolatore particolareggiato previsto, perimetro
	Distanza da strada, da ferrovia, da cimitero, da depuratore, limite
	Distanza da canale irriguo, limite
	Servitù militare, limite
	Area di rispetto / Punto di atterraggio di eliporto
	Area di sistemazione idrogeologica, perimetro
	Area fluviale, perimetro
	Area esondabile del torrente Cormôr, perimetro
	Area esondabile del torrente Lavia, perimetro
	Vincolo paesaggistico di cui al Dlgs 42/2004, p. III, limite corso d'acqua
	Area di terrazzo
	Biotopo naturale, perimetro
	Prato stabile naturale compreso nell'inventario regionale, perimetro
	Classe di corso d'acqua di cui a Lr 11/2015
	Area soggetta a prescrizione geologico idraulica, variante e modifica
	Area di pericolosità idraulica del Pair, perimetro e sigla: ▼▼▼ F = Area fluviale, ▼▼▼ P1 = Pericolosità bassa, ▼▼▼ P2 = Pericolosità media ▼▼▼ P3 = Pericolosità elevata
	Centro abitato di cui a Dlgs 285/1992, articolo 4, limite