

STUDIO TECNICO ASSOCIATO GEODE di Lerussi, Del Fabbro, Minen e Fabbro
Via Spilimbergo, 92 – 33037 Pasian di Prato – c.f. 01990900308
tel. 0432/402395 – fax 0432/410111 – e-mail studiogeode@geode1.191.it

COMUNE DI PASIAN DI PRATO

PROVINCIA DI UDINE

committente:

Rosariella Cattini; Pina Kater
Federico Parla; Paolo
Gianni
Fiorani Felice; Fabiana Cosentino
Agata Natascia
Uli Mariella
Meli Mirella

allegato

opera

1

P.A.C. "PRAMANIN"

scala

titolo

1:10000
1:2000

**AEREOFOTOGRAMMETRIA
ESTRATTO CATASTALE
ESTRATTO DI P.R.G.C.
LEGENDA**

collaboratori

allegati

data

progettista

architetto Gianni Lerussi
c.f. LRSGNN53M06D300C

appc.udine
ordine degli architetti
pianificatori paesaggisti
e conservatori della
provincia di udine
Gianni Lerussi
lerussi gianni,
albo sez. A/a - numero 450
architetto





Comune di Passignano di Prato
PIANO REGOLATORE GENERALE COMUNALE

VARIANTE
53

Planimetria, scala 1:2000

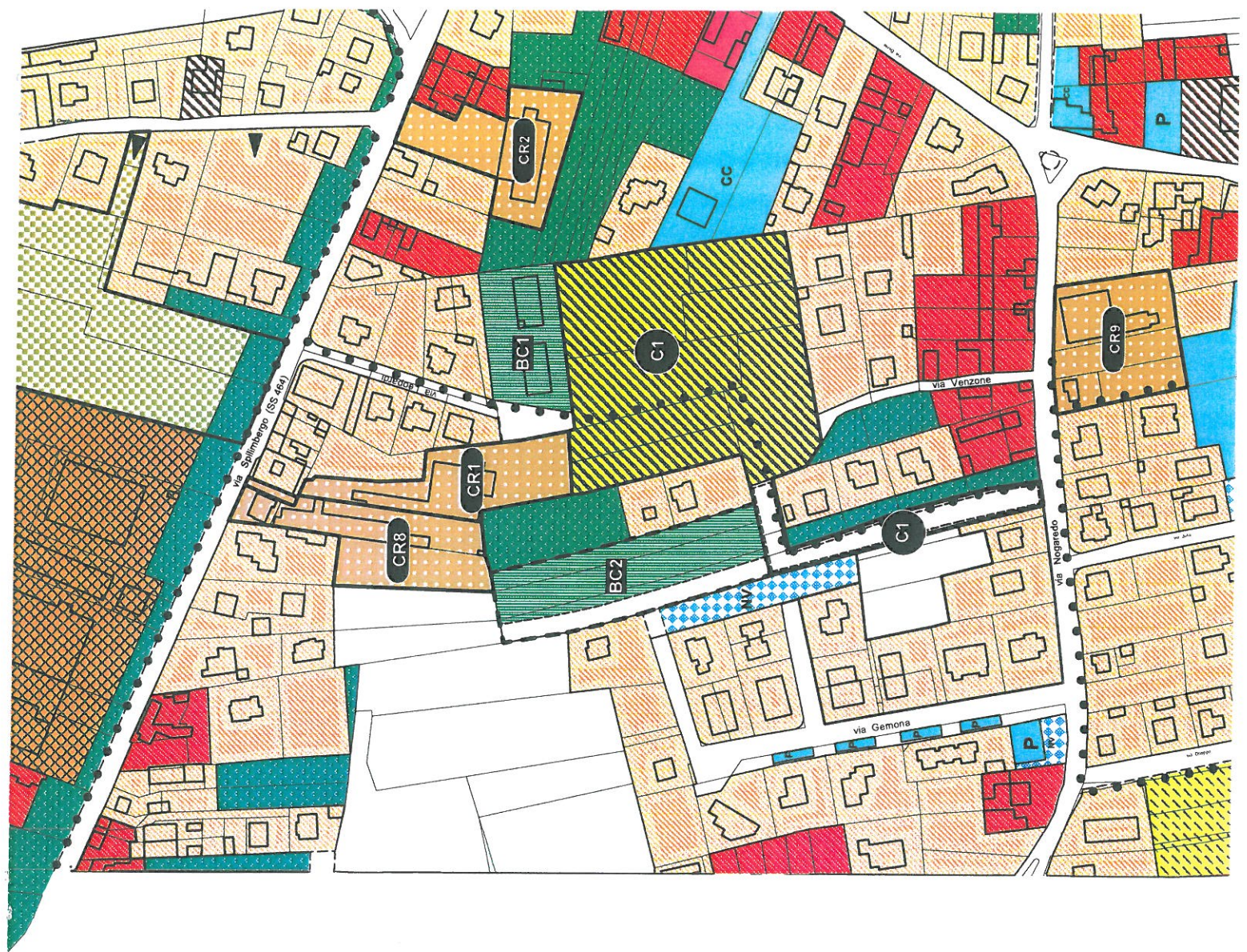
ZONIZZAZIONE


SITUAZIONE VARIATA

STRALCIO TAVOLA "4) PASSONS"

15 DICEMBRE 2014






















IL TECNICO COMUNALE
arch. Ugo Giambanco





LEGENDA

DI ZONIZZAZIONE

	Zona AO - Di nucleo tipico storico, di conservazione tipologica ed ambientale
	Zona AR - Di nucleo tipico storico, di ristrutturazione urbanistica
	Zona B1 - Di completamento, di edilizia tradizionale
	Zona B2 - Di completamento, intensiva
	Zona B3 - Di completamento, estensiva
	Zona BC - Di completamento, di convenzione
	Zona CO - Di espansione, operativa
	Zona CP - Di espansione, prevista
	Zona CR - Di espansione, di ristrutturazione urbanistica
	Zona D2H2 - Industriale e commerciale, prevista o in corso
	Zona D3H3 - Industriale e commerciale, esistente
	Zona D3 - Industriale, esistente
	Zona E4 - Di interesse agricolo-paesaggistico
	Zona E4 C - Di interesse agricolo-paesaggistico, del Cormôr
	Zona E6 - Di interesse agricolo
	Zona E6 R - Di interesse agricolo, di rispetto
	Zona H2 - Commerciale, prevista
	Zona I - Direzionale
	Zona R1 - Ricettiva, alberghiera
	Zona R2 - Ricettiva, complementare
	Zona S - Per servizi ed attrezzature collettive:

- P = Parcheggio
- CH = Culto
- CC = Centro civico / amministrativo / culturale e/o vita associativa
- SMAT = Asilo nido / scuola materna
- SEL = Scuola elementare
- SMI = Scuola media inferiore
- SMS = Scuola media superiore / professionale
- ASS = Opera per assistenza e sanità
- TEC = Servizio tecnologico
- MAG = Magazzino comunale



Zona S - Per servizi ed attrezzature collettive:

- VA = Verde di arredo
- VC = Verde connettivo
- NV = Verde elementare
- VQ = Verde di quartiere
- PU = Parco urbano
- SS = Sport e spettacoli all'aperto



Zona S - Per servizi ed attrezzature collettive:

- SSP = Sport e spettacoli all'aperto, di privati



Zona S - Per servizi ed attrezzature collettive:

- MIL = Opera militare



Zona T - Di parcheggio privato



Zona V - Di verde privato




Viabilità esistente, prevista



Percorso ciclabile, esistente



Percorso ciclabile, previsto




Accesso vincolato




Ferrovia



Parco comunale, perimetro




Elettrodotto




Stazione di telefonia mobile




Acqua




Piano regolatore particolareggiato previsto / previgente, perimetro



Distanza da strada, da ferrovia, da cimitero, da depuratore, limite



Distanza da canale irriguo, limite




Servitù militare, limite



Area di sistemazione idrogeologica, perimetro




Area fluviale, perimetro



Area esondabile del torrente Cormôr, perimetro



Area esondabile del torrente Lavia, perimetro



Area di terrazzo



Biotopo naturale, perimetro